

FOCUSACTIVITEITEN



Zondag 23 februari 2014

Ontmoet de Tiense koesterburen tijdens een Vissenaakse winterwandeling

Grauwe gors, geelgors, eikelmuis en papegaaiwammetje. Er is ook een zoektocht voor kinderen.

We wandelen door en tussen de twee Vissenaakse valleien op de zuidelijke rand van het Hageland. Natuurpunt Velve-Mene heeft hier de laatste jaren een middelgroot natuurcomplex uitgebouwd waar steeds wat te beleven valt in de natuur. Hier wordt de biodiversiteit gekoesterd en deze rijkdom aan dier- en plantensoorten in het beheerd Natuurgebied steekt schril af tegen de biologische armoede van het landschap daarbuiten. Het nieuwe wandelpad doorheen de Rozendaalbeekvallei belooft mooie panorama's. Wandel met ons mee op eigen tempo doorheen kwelrijke valleien, natte en droge hellinggraslanden, boomgaarden en steile bosjes.

Laarzen zijn aangeraden, maar stevige hoge wandelschoenen zijn ook goed.

Afspraak: vrij vertrek vanaf 13u00 tot 18u00, Natuur.huis De Gors, Metselstraat 75, Vissenaken.

Wandelparcours langs het bewegwijzerd koesterburenpad. Onderweg staan landschapsposten en er is een zoektocht voor kinderen.

Info: Luc Nagels, 0495 33 42 09, luc.nagels@natuurpunt.be



*Gele wasplaat op de wasplatenhelling.
Foto Luc Nagels*



Zondag 2 maart 2014

De Laakvallei (Tremelo) en haar Natuurgebieden als bron van biodivers leven

Winterwandeling met hartverwarmende drank.

De vallei van de Laak is een groene corridor tussen het Demer- en Dijegebied. De open ruimte van het beeklandschap is een aansluiting van hooilanden, weilanden en broekbossen. Het natuurgebied Laekdal is langs de Laak gelegen. De komgronden links en rechts van de Laak zijn de natuurlijke overstromingsgebieden van de beek die kunnen benut worden om overtollig water op te vangen. Bij hoog water wordt de Dijle tot hier opgestuwd en bewijzen deze gronden hun nut want dankzij het natuurlijk bergingsvermogen van de vallei worden woongebieden van waterellende gespaard. In de moerassige valleigronde, o.a. in de Putten van Fonteyn, werd vroeger turf gestoken. Op oude kaarten is te zien dat dit een oude meander van de Demer moet geweest zijn.

Natuurpunt ijvert voor een levende Laak. De Grote Laak was ooit een onbevaarbare nevenloop van de Demer, die zich ter hoogte van Aarschot afsplitste om in Tremelo (Ninde) in de Dijle uit te monden.

Door de rechttrekking en dijkverhoging van de Demer in 1974 raakte de Grote Laak haar natuurlijke wateraanvoer kwijt. Nu wordt de beek alleen nog gevoed door afval- en regenwater. Natuurpunt ijvert voor het herstel van de verbinding met de Demer, zodat de Grote Laak terug watervoerend en dus terug vol leven én aantrekkelijk wordt. Het beheer van waardevolle Natuurgebieden zoals het Zegbroek en het Laekdal zorgen voor het behoud van specifieke en zeldzaam geworden fenomenen zoals trilveen en het herstel van de biodiversiteit die ook de rest van de vallei ten goede komt.

Afspraak: 14u00, kerk van Tremelo, Pater Damiaanplein, Tremelo

Info: Bruno Wallyn, 0478 07 00 44, bruno.wallyn@skynet.be



*Laekdal.
Foto Staf De Roover*



Zondag 23 maart 2014

Sint-Ermelindiswandeling rond Europese en beheerde natuur in Bierbeek:

Weterbeek, Bruulbos en Koebos

Kadert in het Life-project Hagelandse valleien.

Bruulbos en Koebos maken deel uit van het Europees Natura 2000-netwerk. Het beheerd Natuurgebied Weterbeek herbergt op zijn beurt ook een reeks Europese Habitats. Het Natura 2000-netwerk is de ruggengraat van natuurcomplexen in Europa. De gebieden werden aangeduid op basis van de leefgebieden van dier- en plantensoorten die op Europese schaal het meest bedreigd zijn. Bruulbos, Koebos en de Bierbeekse Valleien behoren samen met Meldertbos, de valleien van Winge en Motte en de vallei van de Demer tot het Europees Habitatgebied 'Hagelandse Valleien'. Voor deze Habitatgebieden moet Vlaanderen van Europa de goede staat van lokale instandhouding van een reeks leefgebieden garanderen en daar waar dit niet het geval is, het nodige doen door natuurherstel. Voor het Habitatgebied 'Hagelandse Valleien' heeft de Europese Commissie een door Natuurpunt ingediend Life-project goedgekeurd. Gedurende een periode van 6 jaar worden extra middelen voorzien voor de aankoop, de uitbouw en het herstel van Europese Habitats. Dit geldt ook voor de Bierbeekse Valleien.

Natuurpunt heeft hier een krachtig net van natuurreservaten in uitbouw. Vorig jaar werden de Bierbeekse Valleien met o.m. het Rottebos, de Bierbeekse vallei ter hoogte van de Beekstraat en het Zwarte Bos in de kijker gesteld. Dit jaar focussen we op het Bruulbos, de vallei van de Weterbeek en de vallei van de Molenbeek op de grens van Lovenjoel en Pellenberg met het door Natuurpunt beheerde reservaat Het Koebos. Ook dit is een parel van Europese Natuur met mooi ontwikkelde Europese Habitats in een goede staat van instandhouding, met name natte kalkrijke en soortenrijke schraalgraslanden, mooie elzenbroekbossen en eikenbossen.

Op 23 maart willen we het grote publiek laten kennismaken met de natuur in Weterbeek, Bruulbos en Koebos en de projecten van Natuurpunt.

Afspraak: doorlopend vanaf 13u30, kapel Brempt, rond punt Lovenjoelsestraat-Soveneelstraat, Bierbeek. Landschapscircuits met landschapsposten, stands onderweg en kinderzoektocht. Nagenieten bij een drankje.

Geleid bezoek: 13u30 en 14u00

Info: Esther Buysmans, 0475 33 51 70, esther.buysmans@telenet.be



*Bloemrijk Weterbeek.
Foto archief JR*





FOCUSACTIVITEITEN



Zondag 13 april 2014

Vroege vogels in de Paddepoel in Glabbeek, gevolgd door ontbijt

Het Natuurgebied Paddepoel werd de laatste jaren door Natuurpunt Velpe-Mene ontwikkeld tot een uniek natuurgebied, met zijn doorstroommoeras, bloemrijke graslanden, ruigtes, bosjes en struwelen. De oude Paddepoel is één van onze mooiste schraalgraslanden met blauwe knoop, tormentil, karwijselie en nog veel meer zeldzaamheden. In het Scholbembos bloeit een rijke voorjaarsflora met een wit tapijt van bosanemonen. Zo divers is dit gebied dat verschillende vogelsoorten er hun plekje vinden. Het voorjaar is de uitgelezen periode om die vogels te komen ontdekken, want om een partner te strikken zijn veel vogels dan vooral bezig met opvallen. De geelgors zingt uit volle borst zijn typische verleidingsdeuntje. De wulp jodelt er op los in de natte graslanden in de Velpevallei en de roodborsttapuit wipt opgewonden van de ene naar de andere weidepaal. In april passeren er tal van water- en waadvogels die tijdens hun lange trek naar het hoge Noorden graag even halt houden in de Paddepoel om er op krachten te komen en te eten.

Na de boeiende vroege vogelwandeling is er mogelijkheid om te genieten van een zeer uitgebreid en heerlijk Hagelands ontbijt voor de democratische prijs van € 9 voor volwassenen, € 5 voor kinderen (-16 jaar), en dit in het parochiecentrum Bunsbeek (naast de kerk). Het ontbijt staat ook open voor niet-wandelaars!

Wie niet vroeg uit de veren kan, krijgt na het ontbijt om 12u00 nog de kans om, samen met een gids, het natuurgebied de Paddepoel te verkennen.

Inschrijven voor het ontbijt is noodzakelijk (zie hieronder). De opbrengst gaat integraal naar het reservatenfonds project 3397 voor de verdere uitbouw van het complex Paddepoel-Velpevallei.

Afspraak:

- Vroege vogelwandeling: kerk van Bunsbeekdorp om 7u00. Einde omstreeks 9u30
- Ontbijten in PC Bunsbeek kan vanaf 8u00 tot 12u00, langer nakaarten kan
- Vertrek Paddepoelwandeling om 12u00, PC Bunsbeek

Inschrijven voor het ontbijt: tot en met zaterdag 20 april, uiterlijk 14u00 via Mark Vanherberghen, 0494 15 97 37 of mark.vanherberghen@gmail.com of Michel Reniers, mich.reniers@telenet.be

Info: Peter Collaerts, 0477 37 04 50, peter.collaerts@scarlet.be



Wulp.

Foto Marc Van Meeuwen



Maandag 21 april 2014

Natuurspeurdertjes: Tiense koesterburen. Kinderactiviteit in natuurgebied

Rozendaalbeekvallei

In de Rozendaalbeekvallei kunnen avontuurlijke natuurspeurdertjes heel wat verborgen leuke geheime hoekjes ontdekken. Via allerlei (groeps)spelletjes en zoektochtjes leer je het gebied en de Tiense koesterburen kennen. En wie vist er als eerste een waterschorpioen uit de poel? Wie schrikt er niet voor terug om een pad of kikker vast te nemen? Mogelijk sluipt een hazelworm onder je voeten... kunst is om deze te ontdekken! Waarschijnlijk kom je deze namiddag niet door zonder 'modderbad', dus laarzen en kleren die vuil mogen worden, zijn aanraders!

Snel inschrijven is de boodschap, want traditiegetrouw is deze activiteit binnen de kortste keren volzet.

Inschrijven kan vanaf 17 maart. Geschikt voor kinderen van het 2de tot het 6de leerjaar.

Afspraak: 13u30 (tot 18u00), Natuur.huis De Gors, Metselstraat 75, Vissenaken

Info: Luc Nagels, 0495 33 42 09, luc.nagels@natuurpunt.be



Kinderen leven zich uit in de Rozendaalbeekvallei.

Foto Ann Cornelis



Zondag 27 april 2014

Vogels in 'Lubbeekse Nesten'

Dé dag voor iedere vogelaar van 3 tot... jaar!

Activiteiten: vroege vogelwandeling(en) met nadien uitgebreid ontbijt, symposium met toespraken en ondertekening Charter voor Biodiversiteit door Burgemeester en Schepenen van milieu, uitgave boek 'Kleine Zangvogels' over de Lubbeekse vogelwaarnemingen van gewezen notaris Pierre Halflants tussen 1925 en 1990, doorlopend bezoek infostands, kinderanimatie, vertelhoek, schminken, kleurwedstrijden, knutselstanden uilenmaskers, uilenpuzzels, braakballenpluizen, tentoonstelling en verkoop werkjes van de Lubbeekse scholen, vrijlaten gerevalideerde vogels en/of zoogdieren door het Vogelopvangcentrum, nøestkasten timmeren, drank- en eetstand,...


Programma:

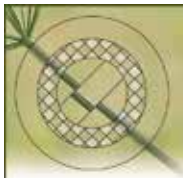
- 7u00: Vroege vogelwandeling(en) in en rond de Lubbeekse natuur. Eén van de gidsen is Luc De Meersman, auteur van het boek 'Wat zingt daar?'
- 9u30 tot 10u45: mogelijkheid om te ontbijten
- 11u00: Symposium inbegrepen de ondertekening van het Charter voor biodiversiteit door de burgemeester en de schepenen van milieu van Lubbeek. Er wordt een nieuw boek 'Kleine Zangvogels' boven de doopvont gehouden. Gewezen notaris Pierre Halflants (1899-1992) beschrijft in zijn boek 48 vogelsoorten. In het boek staan ook uittreksels van zijn notaboekjes, waarin hij tussen 1925 en 1990 zijn waarnemingen noteerde.



Kasteel van Halflants.

Foto Gerda Van Hoovels





FOCUSACTIVITEITEN

- Na de vroege vogelwandeling en het symposium kan men tot 18u00 doorlopend de standen van de deelnemende organisaties bezoeken. De kinderen van de Lubbeekse scholen stellen hun werkjes ten toon en te koop. Kinderanimatie, vertelhoek, schminkstand zijn voorzien. Het VOC zal die dag in beslag genomen en gerevalideerde vogels of zoogdieren vrij laten. Er zijn doorlopend drank- en eetstandjes.

Belangrijk: vooraf inschrijven (uiterlijk tot 20/04/2014) is gewenst voor deelname aan de vroege-vogelwandeling en/of symposium. Voor het ontbijt is inschrijven noodzakelijk.

Het boek van Pierre Halfflants wordt op het evenement aangeboden aan € 15. Bij voorintekening betaal je slechts € 12.

Afspraak: vanaf 7u00 tot 18u00, Kasteeldomein Halfflants, Gellenberg 93, Lubbeek

Info en inschrijvingen: Benny L'Homme, 0486 02 06 27, info@natuurpuntlubbeek.be of www.natuurpuntlubbeek.be



Zondag 27 april 2014

Erfgoeddag: Natuur en erfgoed in Het Bolwerk van Zoutleeuw

In de Getevallei in Zoutleeuw ligt het kleine Natuurgebied, Het Bolwerk. Zoals de naam het zegt, lag daar eertijds een citadel. Op deze Erfgoeddag geven we rendez-vous in Zoutleeuw voor een symposium over en een bezoek aan de site van de citadel. Het agentschap Onroerend Erfgoed presenteert er de resultaten van het archeologisch onderzoek en Natuurpunt Oost-Brabant stelt er haar Natuurpunt Oost-Brabant NPOB Werkgroep Natuur en Erfgoed voor. Waar kan dit beter dan in Het Bolwerk, het Natuurreservaat bovenop de resten van de citadel, waar erfgoed en natuur samengaan.

Voor meer uitleg en achtergronden, zie p. 8 van dit tijdschrift.

Programma

- 14u00: Symposium in de bovenzaal van de lakenhalle, Grote Markt, Zoutleeuw
 - Verwelcoming door de stad Zoutleeuw
 - De historische betekenis van de Spaanse Citadel voor Zoutleeuw door de Vrienden van Zoutleeuw
 - Resultaten van het archeologisch onderzoek door de Antea-Group
 - Erfgoed in relatie met natuur door Natuurpunt Oost-Brabant
- 15u00 tot 17u00: aansluitend wandeling naar en door de locatie.
Leiding: Vrienden van Zoutleeuw en Natuurpunt Oost-Brabant.
- 17u00: afsluitende drink in de lakenhalle
- 14u00 tot 17u00: vrij bezoek van het publiek aan Het Bolwerk voor wie niet deelneemt aan het symposium.

Parkeren op de Grote Markt en pijlen volgen naar Het Bolwerk.

Info: Nicole Smeyers, 0497 43 40 87, nsmeyers@skynet.be



*Bolwerk.
Foto Kevin Lambeets*

Donderdag 1 mei 2014

Schapentocht naar de Mollekensberg in Herent

Activiteit met focus op kinderen.

We vertrekken om 10u00 aan de waterwinning, Lipselaan te Winksele. De kinderen wandelen met Brecht, de schapen en de herdershond mee.

Om 12u00 wordt er halverwege halt gehouden (buurt Klein Dalenstraat). Tijd voor pic-nic en wat spelletjes, waarmee leuke prijzen kunnen gewonnen worden.

Vanaf 14u00 wandelen we verder met de schapen naar de Mollekensberg te Herent waar de schapen op de gemeentelijke graasweide worden losgelaten.

Kinderen van harte welkom! Gratis deelname.

Afspraak: om 10u00, Waterwinning, Lipselaan, Winksele

Info: Brecht Laukens, 0486 07 50 96



*Brecht Laukens
met een van zijn schapen.*



Zaterdag 3 en zondag 4 mei 2014

Dubbelactiviteit Orchideeën kijken in Aardgat (Tienen) en Snoekengracht (Boutersem)

De dubbelactiviteit Orchideeën kijken in Snoekengracht en Aardgat is een klassieker. Maar in 2014 wordt het programma aangepast. Voor het eerst gaat de activiteit in Het Aardgat door op de zaterdagavond en niet op de zondag. En de Snoekengrachtactiviteit wordt gekoppeld aan de Bloesem- en Bijen van het Regionaal Landschap Zuid-Hageland en gaat zondag door onder de naam Bijen- en Orchideeëndag, met als uitvalsbasis het kasteelpark van Kwabeek, Neervelpsestraat in Verrijk (Boutersem).

• Orchideeënwandeling in natuurgebied Het Aardgat, Tienen

Het verhaal van Het Aardgat is bijzonder boeiend. Een deel van het moeras werd opgevuld in de jaren 1960 tot 1970 met huisvuil. Later werd de ring rond Tienen er dwars doorheen gepland. Dank zij de actie van de Regionale Vereniging Natuur en Landschap (nu: Natuurpunt Oost-Brabant) kon het gebied gevrijwaard worden en door Natuurpunt in beheer genomen worden als natuurreserveaat. Deze vrij kleine snipper natuurgebied aan de poort van Tienen herbergt ondertussen een zeer rijke vegetatie gebonden aan kalkhoudende kwel (uittredend bronwater) met veel brede en bosorchis, maar ook de parels van de kalkmoerassen zoals paddenrus,



*Aardgat: brede orchissen.
Foto archief JR*





FOCUSACTIVITEITEN

addertong enz. Momenteel speelt rond dit gebied de ruilverkaveling Willebringen waar het goedgekeurd ruilverkavelingsplan een fikse uitbreiding van natuurreservaat voorziet. Punt is dat natuur beschermen op papier gemakkelijker is dan het realiseren in de praktijk. Natuurpunt Velpe-Mene zal hierop toezien. Het Aardgat maakt ook deel uit van het Provinciaal Ruimtelijk Uitvoeringsplan Stationsomgeving. Ook hier zal het komende jaar het nodige moeten gedaan worden om van deze kleine maar uiterst waardevolle natuursnipper een veerkrachtig en duurzaam natuurgebied vol biodiversiteit aan de poort van Tienen te maken: niet alleen op een papier maar in de praktijk.

Afspraak: 3 mei, 19u00, voorkant NMBS-station, Tienen

Info: Robin Guelinckx, 0476 53 05 37, robin.guelinckx@inbo.be

• Orchideeën kijken Snoekengracht, Boutersem ingekaderd in de Bijen- en Orchideeëndag in het kasteelpark van Kwabeek

De Bijen- en Orchideeëndag is een samenvoeging van de Bloesem- en bijendag van het Regionaal Landschap Zuid-Hageland en Orchideeën kijken van Natuurpunt Velpe-Mene, die samen met de gemeente Boutersem wordt georganiseerd. Een gevarieerd programma met stands, kinderactiviteiten, streekproducten in en vanuit het kasteelpark van Kwabeek.

De Snoekengracht is bekend vanwege zijn groot aantal bloeiende brede orchissen, ook mei-orchis genoemd. Toen de Regionale Vereniging Natuur en Landschap, nu Natuurpunt Oost-Brabant, in 1976 met het beheer van de Snoekengracht begon, bleven er maar een 7-tal brede orchissen over in een verruigd grasland. Nu is de Snoekengracht, als eerste reservaat in ons werkingsgebied, een voorbeeld van bloemenpracht met een gele zee van bloeiende dotterbloemen, de witte glans van duizenden knolsteenbreek. In 2012 kon een recordaantal van meer dan 10 000 bloeiende brede orchissen geteld worden. Het voorbeeld van de Snoekengracht bewijst hoe door aankoop en beheer concreet gewerkt wordt aan duurzame biodiversiteit en dit midden in het dorp van Verrijk en Boutersem. Zonder de actie van Natuurpunt was het gebied nu verdwenen en was de Velpe rechtgetrokken. Nu is het een parel van natuurbeleving en inspiratiebron voor de scholen van Boutersem. De Snoekengracht ligt ook binnen de ruilverkaveling Willebringen, waar we resoluut gaan voor een versterking van dit gebied dat ondertussen uitgegroeid is tot een middelgroot reservaat van een 35 ha.

De geschiedenis van de Snoekengracht: lees hier: www.velpe-mene.be/snoekengracht_index.htm

Afspraak: 4 mei, vanaf 13u30, kasteelpark Kwabeek, Boutersem

Vertrek orchideeënwandelingen Snoekengracht om 13u30, 14u00, 14u30 en 15u00.

Opmerking: voor de orchideeënwandeling In de Snoekengracht zijn laarzen wenselijk.

Info: natuurpunt@velpe-mene.be



1000-en orchissen in de Snoekengracht.
Foto Rik Convents



Zondag 11 mei 2014

Natuur en erfgoedwandeling Antitankgracht en Kasteel van Roost in Haacht

Het Kasteel van Roost was een kleine, rechthoekige waterburcht, waarvan de bouw teruggaat tot begin 14e eeuw. In de 19e eeuw werd het afgebroken. Op dit ogenblik zijn alleen delen van de buitenste slotgracht nog zichtbaar. Het noordelijke deel van de buitenste slotgracht is door de Antitankgracht doorsneden. Deze antitankgracht is op zijn beurt een relict van de Tweede Wereldoorlog. Ze werd uitgegraven als onderdeel van de KW-linie. Dit was een verdedigingslinie die zich uitstrekte van Koningshooikt tot Waver en die opgetrokken werd om de pantservedigingslinie van het Duitse leger tegen te houden. Er zal echter nooit slag geleverd worden en na de Tweede Wereldoorlog werden de militaire dienstbaarheden opgeheven. Stilaan kreeg de natuur de overhand. Sinds 1998 is de Antitankgracht als monument en in 2001 definitief als natuurgebied erkend. Momenteel is het grootste deel van de gracht in beheer van Natuurpunt. Na de nodige herstel- en inrichtingswerken is het een prachtig natuurmonument geworden, rijk aan allerlei water- en oeverplanten, muurbegroeiing, amfibieën en vogels.

Voor meer uitleg en achtergronden, zie p. 20 van dit tijdschrift

Afspraak: 14u00, Brug over Dijle, Keerbergsessteenweg, Haacht

Info: Richard Soille, 0486 36 90 52, 016 43 62 57, richard@soille.be



Anti-tankgracht.
Foto XXXXXXXXXXXXXXX

👁️ Vrijdag 16 mei 2014

Feestelijke opening van het Natuurpunt Wandelpad in Zaventem!

Wandel met ons in een gevarieerd landschap met weiden, akkers, bossen en veldwegen en ontdek onderweg de vier natuurgebiedjes die wij in onze gemeente beheren: de hoogstamboomgaard 'Rode Beuken', het 'Noskoem Boske', de schapenweide en hoogstamboomgaard 'Imbroek' en de oude boomgaard 'Bombazijnen'.

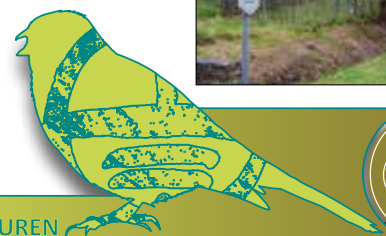
Sinds 1997 ijveren wij met Natuurpunt afdeling Zaventem voor het behoud van wat groen in onze geïndustrialiseerde omgeving.

Afspraak: om 19u00, Hoeve Nothengem, Sint Lambertusstraat 1 in Nossegem. Na afloop van de wandeling (6 km) omstreeks 20u30 een hapje en een drankje. Het geheel zal opgeluisterd worden met een muzikje en wat nadenkertjes.

Info: Bernadette Kinart, bernadette.kinart@telenet.be



Foto Bernadette Kinart





FOCUSACTIVITEITEN



Zondag 18 mei 2014

Orchideeën kijken in Papenbroek (Bekkevoort)

De kwetsbare en onvervangbare blauwgraslanden van de Begijnenbeekvallei komen in mei tot bloei. Zeker het moment om het natuurgebied in deze periode te bezoeken.

Eeuwenlang was de winning van hooi een zeer belangrijk onderdeel van het landbouwsysteem in onze regio. Hooi was zowat het belangrijkste voedsel voor de veestapel in de wintermaanden. De winning van hooi gebeurde vooral in de natte gebieden zoals onze beekvalleien. Gebieden die te nat waren om er aan akkerbouw te doen én waar door de winterse overstromingen mineralen werden afgezet. Het eeuwenlang volgehouden regime waarbij plantengroei jaarlijks één of twee keer werd gemaaid, gedroogd en afgevoerd zonder toevoeging van extra meststoffen resulteerde in een specifieke, soortenrijke plantengemeenschap. Schrale, bloemrijke graslanden behoren de dag van vandaag dan ook tot de zeldzaamste biotopen in Vlaanderen! Om de biodiversiteit en soortenrijkdom te behouden, of waar nodig te herstellen, voerde Natuurpunt het eeuwenoude beheer van maaien, hooien en afvoeren opnieuw in. Intensief werk dus, waaraan elke zomer opnieuw uren vrijwilligerswerk worden besteed. Met prachtige resultaten als gevolg!

Samengevat kunnen wij stellen dat het een illusie zou zijn te menen dat soortenrijke blauwgraslanden op bestelling te 'ontwikkelen' zijn ... Als er één levensgemeenschap in ons land is waarvan de voorbeelden als onvervangbaar verdienen te worden betiteld, dan wel het blauwgrasland; zoets is niet te maken, alleen te koesteren. Kom ervan genieten!

Iedereen welkom!

Afspraak: 14u00, aan de kerk, Dorpsstraat, Assent

Info: Roel Baets, 013 32 79 49 - 0477 27 14 03, natuurpuntbekkevoort@skynet.be



*Gevlekte orchis.
Foto Roel Baets*



Zondag 18 mei 2014

20 jaar natuurbeheer in het Wijmaalbroek: grootste Natuurgebied van de stad Leuven viert feest.

In 2014 viert het natuurbeheer in het Wijmaalbroek zijn twintigjarig bestaan. Het Wijmaalbroek bevindt zich ten noorden van Leuven in de linkeroeverkomgrond van de Dijle. Door een gepast beheer krijgen de typische vegetaties, de zogenaamde grote zeggenvetaties, elzenbroekbossen, vogelkers-essenbossen en dottergraslanden terug meer kansen. Daarnaast geeft de aanwezigheid van houtkanten, knotwilgenrijen en hagen structuur aan het landschap.

Waarschijnlijk de bekendste soort uit het Wijmaalbroek is de kamsalamander. Hij houdt van iets grotere en vegetatierijkere zonbeschenen poelen. De teller staat intussen op 7 aangelegde poelen.

Op de Wijmaalbroekdag van 18 mei ontvangen we je met verschillende georganiseerde wandelingen en activiteiten. De wandelingen worden afgesloten in ons weidecafé op de paardenweide.

Afspraak: start om 14u00 aan de kerk van Wijmaal

Info: Mark Lehouck, 016 44 49 36, mark_lehouck@hotmail.com

en op onze facebook: www.facebook.com/natuurpuntleuven

Zie ook p. 22 in dit tijdschrift



*Wijmaalbroek.
Foto Mark Lehouck*



Zondag 25 mei 2014

Tweede Natuur- en erfgoedwandeling 'De Dijle levend door Leuven'

Sinds 1999 is dank zij Natuurpunt Leuven 'De Dijle levend door Leuven' een begrip. De vergrote belangstelling voor de combinatie natuur en erfgoed bracht ons ertoe samenwerking te zoeken met het Leuvens Historisch Genootschap (LHG). Zo ontstond een gecombineerde natuur- en erfgoedwandeling langs het parcours van de Dijle. Deze keer gaat LHG ons uitleg geven aan het Dijle-eiland in het Groot Begijnhof. Daarna neemt een natuurgids ons op sleeptouw langs de Dijle tot aan het brugje achteraan de Sint-Geertrui abdij (Lotharingenstraat), waar opnieuw een gids van LHG de omgeving daar historisch zal belichten

Afspraak: vanaf 14u00 aan het 'Spaans Kwartier' in het groot Begijnhof te Leuven, einde voorzien rond 17u30 aan Sint-Geertrui. Er zijn om het kwartier vertrekmomenten voorzien tussen 14u00 en 15u00. Gelieve in te schrijven via GSM of e-mail met opgave van vertrekmoment

Info: Yves Vanden Bosch, 0478 50 90 06, yves.vanden.bosch@skynet.be





Zondag 25 mei 2014

Ontdek natuur en landschap in de Getevallei

met fotowedstrijd

De vallei van de Grote Gete is gekenmerkt door haar naar Vlaamse normen brede en gave structuur. Ter hoogte van Neerlinter en Drieslinter ontstond hier door de jaren heen een bocagelandschap, afgewisseld met broekbossen, al of niet ingeplant met populier, landbouwpercelen en natte, lokaal struweelrijke ruigten (wastines). Een grote verscheidenheid dus, net wat de kamsalamander nodig heeft, samen met de aanwezigheid van voldoende geschikte voortplantingspoelen. Niet toevallig is één van de meest duurzame populaties van deze Getedraak, want zo wordt dit beestje in Linter genoemd, aanwezig in het natuurgebied Doysbroek-Viskot. Ten einde deze lokale, geïsoleerde populatie nieuwe kansen te geven, ging de provincie Vlaams-Brabant aan de slag in de aanpalende 'Grote Getevallei'. Dit natuurinrichtingsproject, opgestart door de provincie Vlaams-Brabant in 1998, groeide ondertussen verder uit tot een natuurcomplex van meer dan 200 ha tussen Linter en Budingen, Zoutleeuw. De provincie wist zestien nieuwe poelen aan te leggen binnen haar projectgebied. De afstand tussen deze nieuwe poelen en het Viskot bleef echter aanzienlijk. Stapstenen waren alsnog nodig, en Natuurpunt Linter bleef niet bij de pakken zitten. Met het Charter voor Biodiversiteit onder de arm, vroeg de afdeling de gemeente voor logistieke ondersteuning. Begin september 2012 verschenen al twee nieuwe poelen in het Viskot, in directe nabijheid van de bezette poelen. In het najaar van 2013 werden dan nog eens twee poelen aangelegd op enkele tientallen meters van de oude poelen. Stilaan verrijst een écht en functioneel verbonden poelennetwerk in de Grote Getevallei, waar de Getedraak volop van zal profiteren! Daarnaast zet Natuurpunt Linter ook in op herstel van een kleinschalig bocagelandschap.

Zo werd een oude houtkant gecompenseerd die door een aanpalende landbouwer illegaal werd vernietigd. Van dit landschapsherstel profiteren ook talloze zangvogels. Soorten als spotvogel en de kirrende zomertortel krijgen nieuwe kansen geboden. In de dense struwelen langsheen de poelen of elders in het Getebos weet ook de matkop een plaatsje te veroveren, terwijl de schuchtere bosrietzanger zijn plaats opeist tussen de ruigten. Een aantal broedkoppels wielewaal blijven bestendig in de oudste populierenbossen. Maar de echte ambassadeur voor natuurherstel in de Getevallei is de grauwe klauwier, een rovende zangvogel die we het al te graag naar zijn zin maken. Daarnaast is het ook uitkijken naar leuke vlindersoorten zoals het kaasjeskruidkoppje en het bruin blauwtje, die aan een stevige opmars bezig zijn in de Getevallei.

Ben jij benieuwd naar de resultaten van de inspanningen die de Provincie Vlaams-Brabant, de gemeente Linter en Natuurpunt leverden? Kom dan zeker naar onze wandelactiviteit op 25 mei 2014. Het vertrekpunt ligt langs de Oude IJzerenweg, t.h.v. het Stationsplein te Drieslinter. Van daaruit loopt ons traject dwars doorheen de Grote Getevallei en het Doysbroek-Viskot om langs de oevers van de Grote Gete terug te keren... in het spoor van de machtige Getedraak.

Afspraak: vanaf 14u00, Stationspleintje Drieslinter. Op vier verschillende tijdstippen kan je aansluiten bij een geleide wandeling.

Info: Nicole Smeyers, 0497 43 40 87, nsmeyers@skynet.be



Latebroeken in de Grote Getevallei.

Foto Kevin Lambeets

Viskot in de Grote Getevallei. Foto Kevin Lambeets

