



FOCUSACTIVITEITEN

Natuurpunt Oost-Brabant

De **focusactiviteiten** van Natuurpunt Oost-Brabant zijn brede en verzorgde publieksactiviteiten, niet zomaar klassieke wandelingen uit een hele reeks. Ze tonen vooral hoe de inzet van onze vrijwilligers op het terrein het verschil uitmaakt voor de natuur en de biodiversiteit in onze regio.

Focusactiviteiten zijn **gratis voor leden van Natuurpunt**. Aan **niet-leden** wordt een bijdrage gevraagd van **€ 5 p.p.** ten voordele van het reservatenfonds voor de aankoop van natuurgebieden. Kinderen nemen gratis deel.



Zondag 19 mei 2019

Dag van De Gors in Vissenaken

20 jaar sociale economie Natuur en Landschapszorg: Open deur Loods van de Professionele Terreinbeherende ploeg van Natuurpunt • Bomenliefde in het voorjaar • Infotentjes • Kunst • FoodTrucks Natuur/Vegan • Avonturen- en natuurzoektocht • Vertelhoekje van Magda, mag da? • Schminkstand • En de ezeltjes zijn ook van de partij!

Het volledige programma: zie aankondiging op p. 27.

Afspraak: vanaf 10u00 tot 18u00, Natuur.huis De Gors, Metselstraat 75, Vissenaken/Tienen

Info: Luc Nagels, 0495 33 42 09, lucagraaf@telenet.be en Pieter Abts, 0477 50 77 13, pieter.abts@natuurpunt.be



Open deur dag in De Gors. Foto Luc Nagels



Zondag 19 mei 2019


Kamsalamander à volonté

Koesterbuur Kamsalamander is de ster. Alles wat je al wou weten over deze knapperds en het succesvolle poelenproject, krijg je hier te horen. We spreken af aan het belevingspark 'Kasteel Van Roost' waar je ook meer te weten komt over de geschiedenis van dit kasteel en de nabijgelegen Antitankgracht met zijn bunker.

Afspraak: 14u00, Kasteel Van Roost, Wilde Heide, Haacht

Organisatie: Natuurpunt afdeling Haacht

Info: Bernard Lemaître, 0476 87 92 33 - 016 60 61 62, info@natuurpunthaacht.be



Kamsalamander. Foto Pieter-Jan Alles



Zaterdag 25 mei 2019

Nacht van de Vroedmeesterpad (opgelet: gewijzigde locatie!)


De vroedmeesterpad is een uniek amfibie: het mannetje draagt immers zorg voor zijn kroost en dat is zeldzaam in de amfibieënwereld. Maar ondanks dit zorgzaam handelen van de vader gaat het niet goed met de soort: de vroedmeesterpad is in Vlaanderen sterk bedreigd! In een oude zandgroeve in Neerijse doet Natuurpunt Druivenstreek er alles aan om één van de laatste populaties in stand te houden.

Met dit gezinsevenement plaatsen we dit zorgzame padje en onze zandgroeve voor het voetlicht. Deze editie richten we de aandacht op het kweek- en herintroductieprogramma dat momenteel wordt uitgewerkt i.s.m. het Agentschap Natuur en Bos en het Instituut voor Natuur- en Bosonderzoek. Ontdek hieronder het gevarieerde programma en kom wandelen, lopen en fietsen ten voordele van deze zeldzame soort, de zandgroeve en het prachtige kleinschalige landschap eromheen.

Afspraak: 17u00 tot 23u30, Centrum Ganspoel vzw, Ganspoel 2 (zijstraat van de Veeweidestraat), Huldenberg

Organisatie: Natuurpunt afdeling Druivenstreek i.s.m. Hyla Amfibieën- en reptielenwerkgroep

Info: Thomas Vandenberghe, 0474 40 96 09, thomas.vdberghe@gmail.com en Sam Bennekens, 0494 80 63 70, bennekenssam@gmail.com of info op website



Vroedmeesterpad. Foto Dennis De Ryck



Zondag 26 mei 2019: Erfgoed wandeling

'Verdwenen' Bruggenhof Betekom, een stukje boeiend verleden van de Demervallei

De vallei gaf een zekere veiligheid aan de adellijke families. De grootgrondbezitters van Betekom bezaten een groot deel van de gemeente en hun residentie was op de oevers van de Demer gelegen. De heren van de Rivieren hadden een donjontoren in het Vorsdonkbroek op de plaats waar er nu een 19e eeuwse kasteeltje staat. Aan de overkant van de rivier was er eveneens een historische kasteelsite van de heren Ter Bruggen. Minder bekend maar daarom niet minder interessant. Rondom het historische Bruggenhof werkt Natuurpunt al enkele jaren aan de uitbouw van een natuurgebied als belangrijke verbinding langs de Demer en de Laak. De aanwezigheid van deze waterlopen was de reden waarom dit kasteeldomein op deze plaats lag. De feodale burcht bestond uit een neder- en een opperhof. In tegenstelling tot het Rivierenhof verdwenen de gebouwen na de afbraak van het luthof in 1880. Maar helemaal verdwenen is de site niet, kleine elementen herinneren ons al vlug aan de rijke geschiedenis van het gebied en de streek. Niet onverwacht maakt ook de ijzerzandsteen en het reliëf deel uit van onze zoektocht.

Gids: onder leiding van Pieter Ceulemans (Natuurpunt Begijnendijk, Heemkundige kring Aarschot en

mede-beheerder Molenuïne) gaan we op zoek naar de geschiedenis en naar wat er nog overblijft van het domein Bruggenhof.

Afspraak: 14u00, kerk Betekom, Sint-Laurenstiusstraat, Betekom

Info: Pieter Ceulemans, evi-pieter@scarlet.be



Ferraris (1771-1778)



Zondag 26 mei 2019

Dijle Levend door Leuven

Deze keer verkennen we de Voer van aan de 'Cuythoek' tot aan de monding in de Dijle. Yves Vanden Bosch geeft uitleg over Natuur in de Stad en de Dijle. Het Leuvens Historisch Genootschap geeft uitleg over het historisch erfgoed in de Leuvense binnenstad.

Organisatie: Natuurpunt Leuven i.s.m. Leuvens Historisch Genootschap

Afspraak: 14u00, Cuythoek, kruising Brusselsestraat/Kapucijnenvoer

Info: Yves Vanden Bosch, 0478 50 90 06, yves.vanden.bosch@skynet.be



*De Dijle in Leuven.
Foto Eddy Macquoy*



Zondag 16 juni 2019: Erfgoed Focusactiviteit

Hoksem en de vallei van de Mene, wandeling langs wat was, is en hopelijk zal zijn.

Nieuwe natuur in de ruilverkaveling: Hoksem, Pertseveld, Zegelberg en Wijtbroek

Hoksem, een dorp (nu deelgemeente van Hoegaarden) dat historisch heen en weer geslingerd werd tussen het prinsbisdom Luik en het hertogdom Brabant. Het is gelegen aan de Menebeek en verborgen tussen de plooiën van het weidse en open Haspengouwse landschap met zijn kalkrijke leem en ontsluitingen van Gobertangesteent op de flanken. Historisch vormde deze vallei een ader voor natuur en voor de ontwikkeling van plaatselijke nijverheid. Je had er een molen en een brouwerij. Ook nu staat de vallei voor een uitdagende toekomst. De molenaar van Hoksem heeft zijn droom al waar gemaakt met de restauratie van de oude dorpsmolen.

Natuurpunt werkt hier aan de realisatie van een groot en samenhangend natuurcomplex tussen Meldert en Hoksem en tussen Willebringen/Honsem en Hoksem. In de vallei tref je waterrijke gebieden, moerassige en soortenrijke graslanden en broekbossen aan. Op de valleiflanken gedijen warmte- en kalkminnende soorten. Voor het project Mene-Jordaan, zie: www.velpe-mene.be/mene-jordaan.

Het reliëf en de dagzomende kalkstenen bieden dit landschap enorme kansen voor ontwikkeling van hoogwaardige natuur met zeldzame soorten en levensgemeenschappen, te vergelijken met het orchideeënrijke natuurgebied van Rosdel in Hoegaarden. (meer over Rosdel: www.velpe-mene.be/rosdel_mooi_beheer)

Recent doken op de kalkrijke valleiflanken van de Mene-Jordaan in de door Natuurpunt beheerde graslanden al de eerste typische orchideeën op, zoals bijenorchis, hondskruid en bosorchis. Waar er nu maar enkele snippers beheerd natuurgebied zijn op de valleiflanken zouden die met de ruilverkaveling Willebringen flink moeten uitbreiden. In het goedgekeurd structuurplan zijn de steil hellende flanken, o.m. in het Pertseveld, de omgeving van Willebringenbos en de Zegelberg, voorzien voor natuurontwikkeling en toewijzing als beheerde natuurgebieden. Deze kansen moeten volledig benut worden.

We verkennen dit Mene-Jordaancomplex om te genieten van de actuele natuurwaarden en vooruit te kijken naar de mogelijkheden voor natuurontwikkeling en natuurherstel. We bezoeken ook de gerestaureerde molen van Hoksem.

Afspraak: Sint-Jan-Evangelistkerk, Bronstraat 2, Hoksem (Hoegaarden)

Info: Pieter Abts, 0477 50 77 13, pieter.abts@natuurpunt.be



*Groen-blauwe
dooradering.
Foto Jules Robijns*



Zondag 16 juni 2019

Orchideeën kijken in natuurgebied Papenbroek

Gevlekte orchis groeit op zonnige of soms licht beschaduwde plaatsen op vrij natte, matig zure tot zwak basische, meestal voedselarme grond, gewoonlijk op veen. De groeiplaatsen liggen in allerlei onbemeste graslanden, zoals de heischrale- en blauwgraslanden van Papenbroek.

In ons land is gevlekte orchis vrij zeldzaam. Zij ontbreekt in kleigebieden. Vroeger behoorde gevlekte orchis tot de algemeenste orchideeën, maar door ontwatering, ontginning en bemesting is haar aantal sterk afgenomen.

Kom ze ontdekken en geniet ervan!

Afspraak: 14u00, Recht tegenover de KMO zone, Zandstraat, Assent

Info: Roel Baets, 0477 27 14 03 - 013 32 79 49, natuurpuntbekkevoort@skynet.be



*Gevlekte orchis.
Foto Roel Baets*



Zaterdag 22 juni 2019

Expeditie Natuurpunt

Te voet, met de fiets of met kano vanuit gans Vlaanderen naar Mechelen. Elke ploeg zorgt voor 1500 euro sponsoring voor hun gekozen project.

Eén van de startplaatsen voor de stappers is De Gors in Vissenaken.

Op vrijdagavond 21 juni worden de deelnemers, die dat willen, ontvangen voor een overnachting met tent. Het Natuur.café is open voor iedereen.

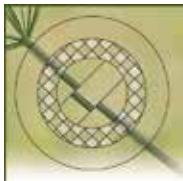
Zaterdag 's morgens ontbijt in het bezoekerslokaal.

Afspraak: vrijdagavond 21 juni vanaf 18u00, Natuur.huis De Gors, Metselstraat 75, Vissenaken

Organisatie: Expeditie Natuurpunt

Info: Raf Nilis, 0493 09 76 58, raf.nilis@adsl20.be of www.expeditienatuurpunt.be





Zondag 7 juli 2019

Big Jump in de Tiense Grote Gete

Tienen springt nog steeds in de Grote Gete! Doe mee en spring ook voor proper water!

Dit jaar is het al de 8^{ste} maal dat we samen in de Tiense Grote Gete springen voor zuiver water in al onze

waterlopen. Er is ook een vlottenrace voor kinderen: zie www.natuurpunt.be/tienen

Afspraak: 14u00 tot 18u00, brug Grote Gete, Pastoorstraat, Tienen. Jump stipt om 15u00.

Organisatie: Natuurpunt afdeling Velpo-Mene, kern Tienen i.s.m. Milieuvadvisraad Tienen

Info: Luc Nagels, 0495 33 42 09, lucagraaf@telenet.be en

Guido Laermans, 0477 47 77 12, guido.laermans@proximus.be



Big Jump in de Grote Gete. Foto Jade Nagels



Zondag 25 augustus 2019: Erfgoed focusactiviteit

Op het einde van de wereld rechtsaf. Fietstocht tussen Bierbeek en Hoegaarden

Tro bro Léon in Bretagne, Strade bianche in Toscane, Parijs-Roubaix in Frans-Vlaanderen... dokkeren over kasseien in natuursteen, slingerende paden van hier naar nergens. Als ode aan het landschap en haar stenen rijden we langs vierkantshoeves en natuurparels. De paden onder onze wielen brengen ons langs het historisch gehucht Molensteen in de Velpevallei, de Verbrande Toren in Opvelp, het Zwarte Bos...We doorkruisen het Opvelps deel van de ruilverkaveling Willebringen. Het landschap zal daardoor grondig veranderen. We vragen aandacht voor de holle wegen en taluds, voor de onverharde wegen en de kasseiwegen, voor de historische percellering, voor de versterking van de landschapselementen, voor de realisatie van de natuurontwikkeling en het natuurherstel zoals voorzien in het goedgekeurd structuurplan van de ruilverkaveling Willebringen.


We blikken vooruit naar de uitbouw van robuuste natuur in de Velpevallei tussen Molensteen en de Verbrande Toren en rond de Hazenberg. We staan ook stil bij de kansen voor koppeling van natuur en erfgoed rond de oude site van de Verbrande Toren. Kortom, het is genieten van een prachtig landschap waarbij we zowel naar het verleden als naar de toekomst kijken.

Afspraak: 13u30, Dorpsplein aan de Sint-Hilariuskerk, Bierbeek

Info: Pieter Abts, 016 82 18 36 - 0477 50 77 13, pieter.abts@natuurpunt.be



Fietstocht 2018. Foto Pieter Abts



VERGROOT OPTISCH, KIJK VERDER!

Publiciteit



**OPTIEK
MERTENS**
www.optiekmertens.be

erkend partner van



natuurpunt

STEUN DE NATUUR
MET JE AANKOOP!

MEER DAN 100 MODELLEN OP VOORRAAD IN DE WINKEL

SWAROVSKI
LEICA
KITE OPTICS
ZEISS

BRESSER
KOWA
VORTEX
CANON

-10% OP ALLE KJKERS
GRATIS TESTEN



OPTIEK MERTENS - LEUVENSESTRAAT 1, 3010 KESSEL-LO - WWW.OPTIEKMERTENS.BE - T 016 26 22 72 - INFO@OPTIEKMERTENS.BE - DI TOT VR. 10 - 18u - ZA. 10 - 17u